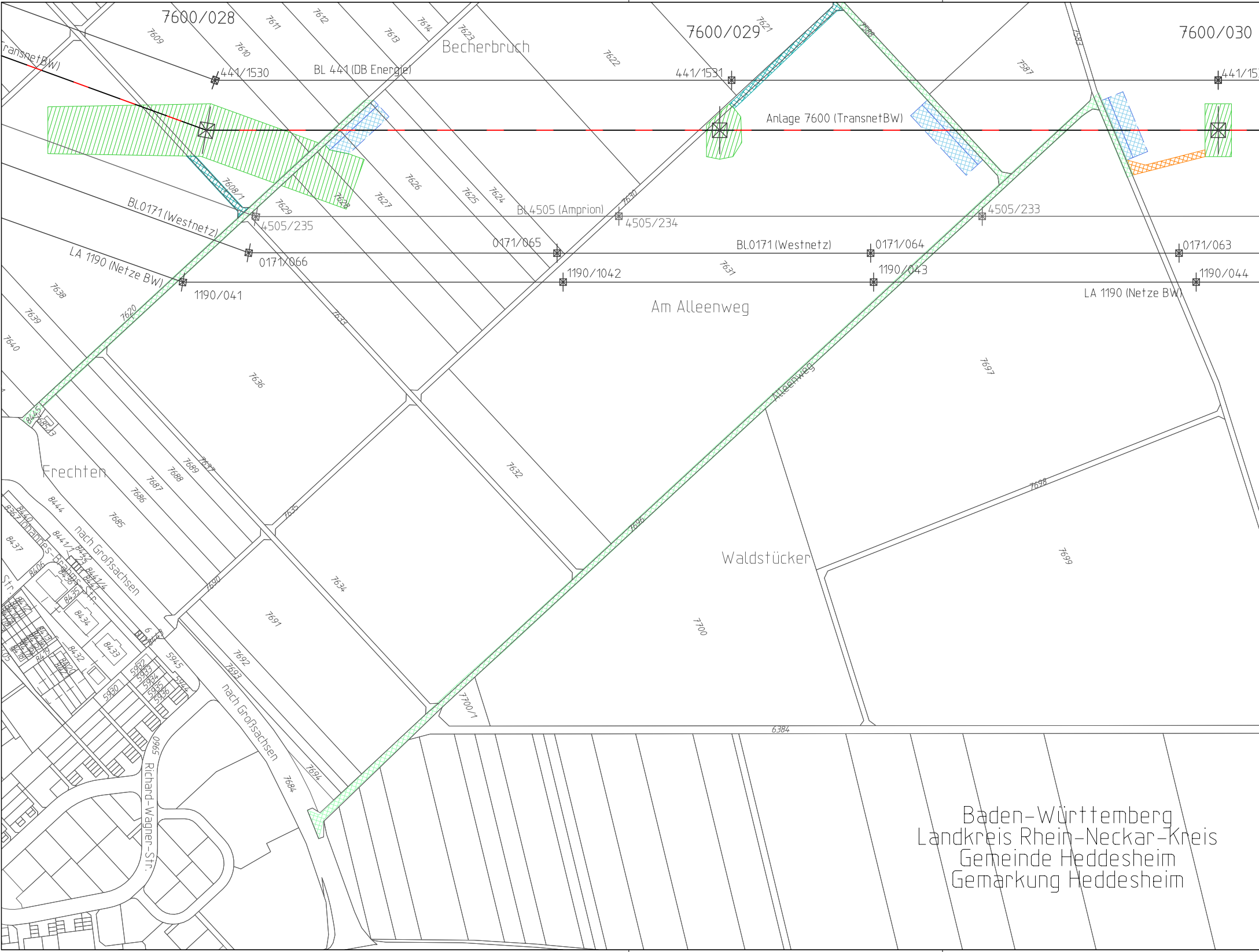
7600/028
7600/029
7600/030
Becherbruch
TransnetBW)
441/1530
BL 441 (DB Energie)
441/1531
441/153
Anlage 7600 (TransnetBW)
BL4505 (Amprion)
4505/235
4505/234
4505/233
BL0171 (Westnetz)
0171/066
0171/065
0171/064
0171/063
LA 1190 (Netze BW)
1190/041
1190/1042
1190/043
1190/044
Am Alleenweg
Alleenweg
Waldstücker
Frechten
nach Großsachsen
Richard-Wagner-Str.
7609
7610
7611
7612
7613
7614
7623
7622
7621
7588
7583
7587
7608/1
7629
7628
7627
7626
7625
7624
7630
7631
7638
7639
7640
7620
7633
7636
7637
7689
7688
7687
7686
7685
7635
7632
7634
7690
7691
7692
7693
7694
7684
7696
7697
7698
7699
7700
7700/1
6384
8445
8444
8437
8434
8433
8432
5945
5930
6960

Baden-Württemberg
Landkreis Rhein-Neckar-Kreis
Gemeinde Heddesheim
Gemarkung Heddesheim

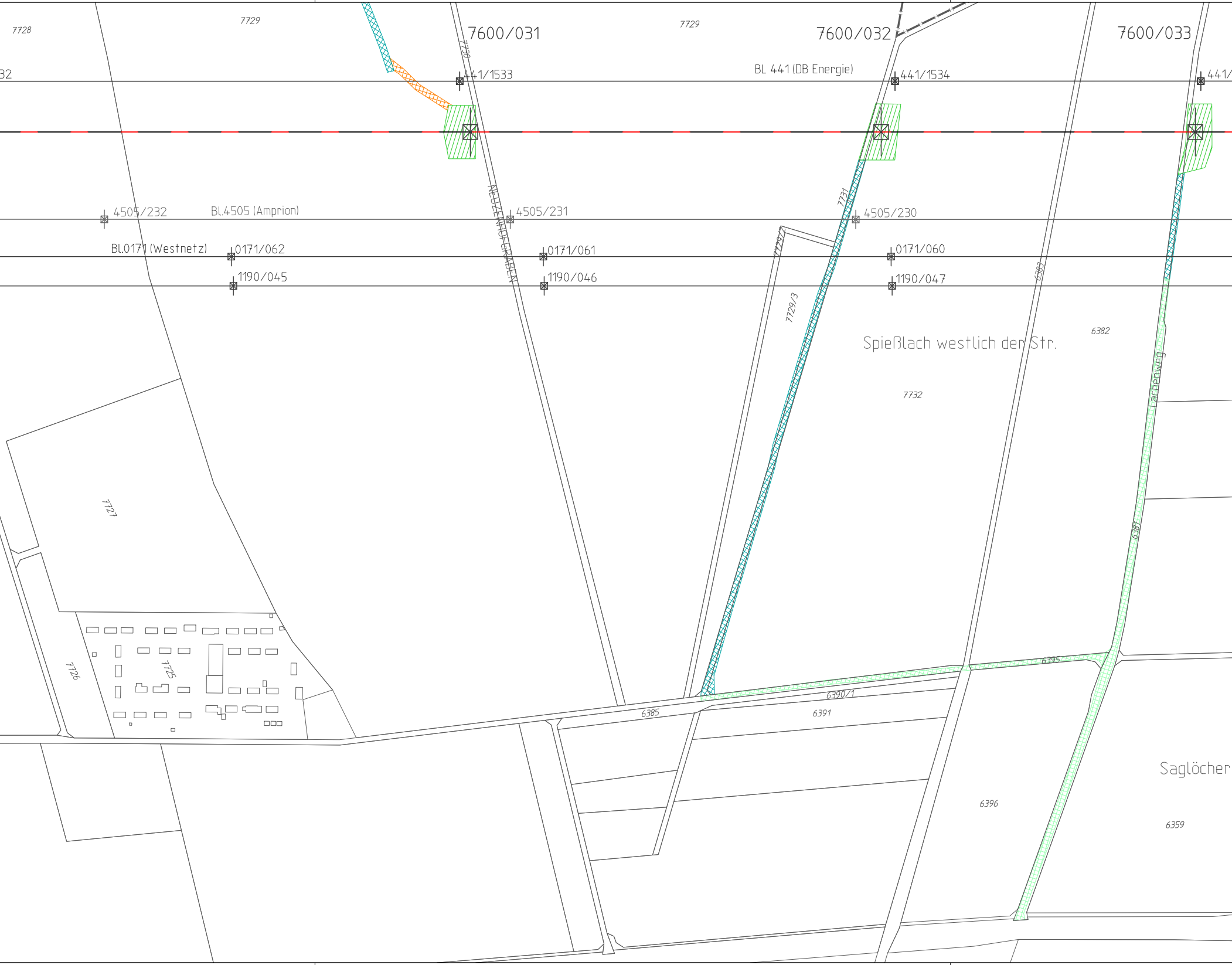
7728
7729
7600/031
7729
7600/032
7600/033
7730
32
441/1533
BL 441 (DB Energie)
441/1534
441/
4505/232
BL.4505 (Amprion)
NEUZENHOFGRABEN
4505/231
4505/230
7731
BL.0171 (Westnetz)
0171/062
0171/061
7729/2
0171/060
1190/045
1190/046
1190/047
6383
7729/3
6382
Spießlach westlich der Str.
Lachenweg
7732
7727
6381
7726
7725
6395
6390/1
6385
6391
Saglöcher
6396
6359

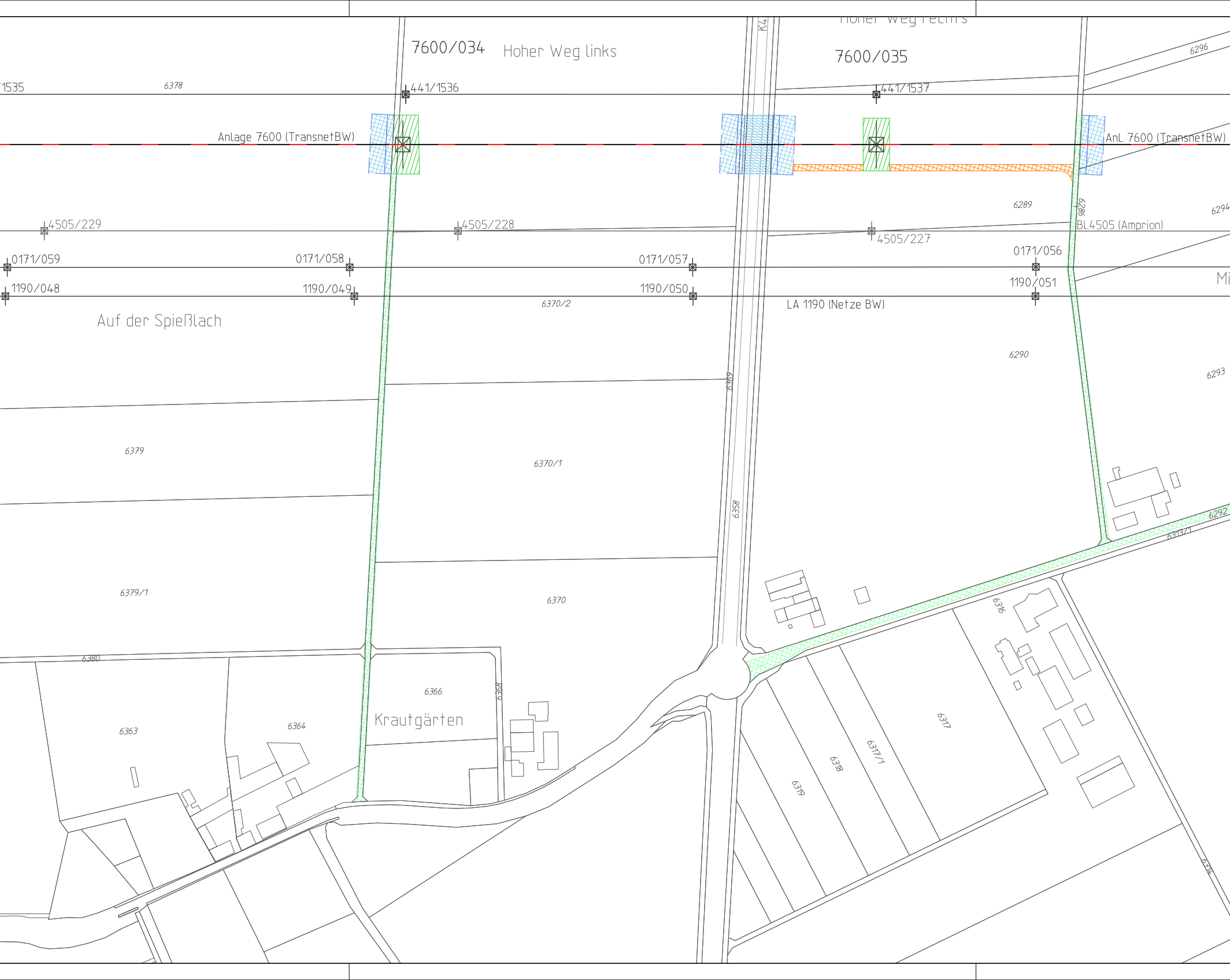
7600/034
Hoher Weg links
7600/035
6378
441/1536
441/1537
6296
Anlage 7600 (TransnetBW)
Anl. 7600 (TransnetBW)
6289
6286
4505/229
4505/228
4505/227
BL4505 (Amprion)
0171/059
0171/058
0171/057
0171/056
1190/048
1190/049
1190/050
1190/051
6370/2
LA 1190 (Netze BW)
Auf der Spießlach
6290
6293
6369
6379
6370/1
6358
6292
6313/1
6379/1
6370
6316
6380
6366
6368
Krautgärten
6363
6364
6317
6317/1
6318
6319
6314

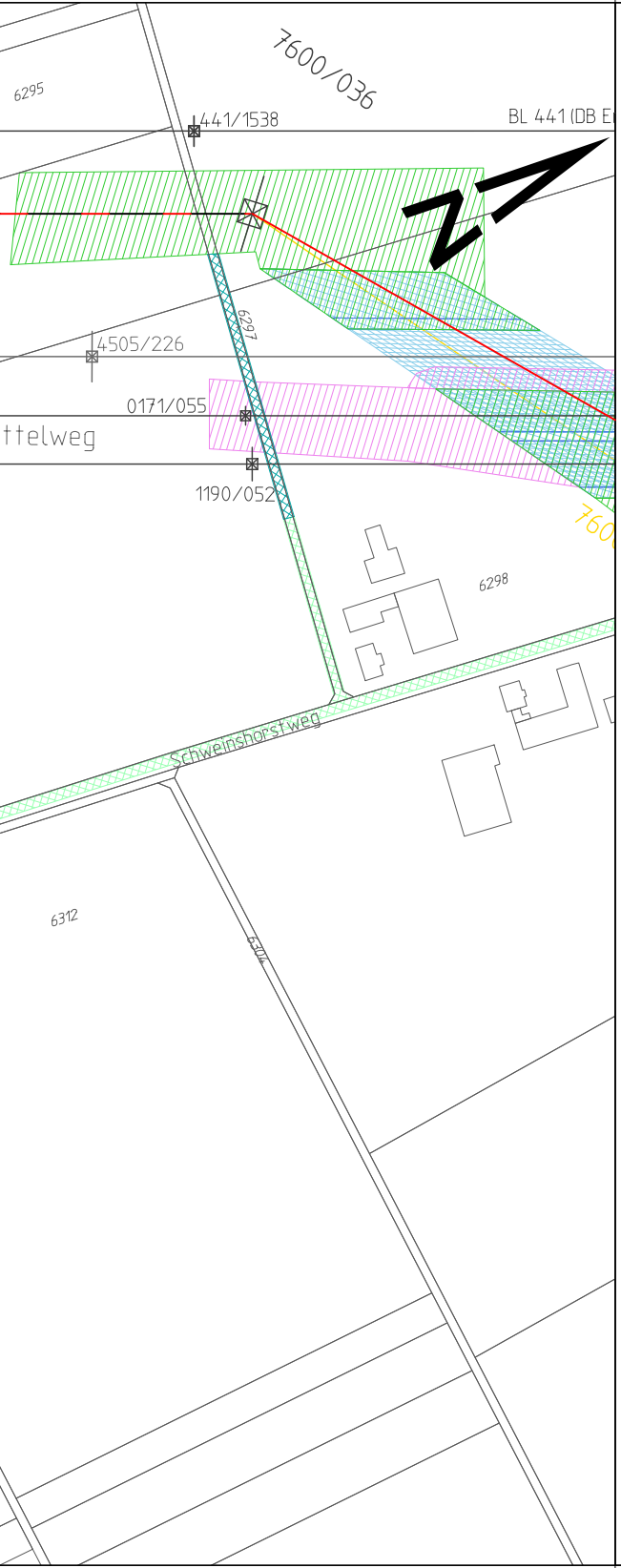
7600/036
6295
441/1538
BL 441 (DB E
4505/226
0171/055
ttelweg
1190/052
6297
6298
760
Schweinshorstweg
6312
6314
N

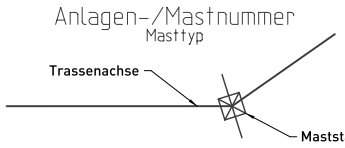
Anlagen-/Mastnummer
Masttyp
Trassenachse
Maststandort

Leitungen:

━	Bestand
🟥	Neubau Vorhaben
🟨	Rückbau
🟨🟥🟨	Neubau Vorhaben in bestehender Trasse (Rückbau + Neubau)
━🟥━	Umbeseilung Vorhaben auf bestehender Anlage
🟪	Neubau Folgemaßnahme
🟨🟪🟨	Neubau Folgemaßnahme in bestehender Trasse (Rückbau + Neubau)
━🟪━	Zubeseilung Folgemaßnahmen auf bestehender Anlage

Flächen für vorübergehende Inanspruchnahme während der Baumaßnahme mit Zuwegungen:

Zuwegungen:

▨	vorhandener Weg befestigt
▨	vorhandener Weg unbefestigt
▨	kein Weg vorhanden

Arbeitsflächen:

▨	Arbeitsflächen
▨	Arbeitsflächen für Provisorien

Gerüste:

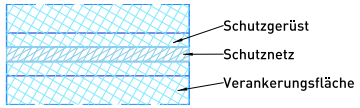
Schutzgerüst
Schutznetz
Verankerungsfläche

Blattschnittübersicht

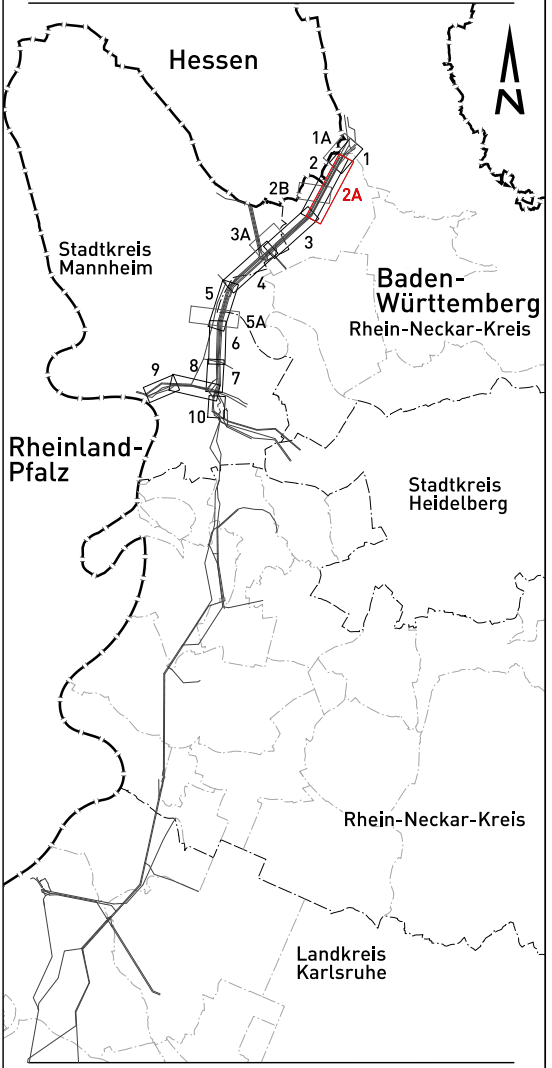
Hessen
N
1A
1
2
2A
2B
3A
3
4
5
5A
6
7
8
9
10
Stadtkreis Mannheim
Baden-Württemberg
Rhein-Neckar-Kreis
Rheinland-Pfalz
Stadtkreis Heidelberg
Rhein-Neckar-Kreis
Landkreis Karlsruhe

Grenzen:

——	Flurstücksgrenze
—·—·—	Gemarkungsgrenze
—·—·—	Gemeindegrenze
—·—·—	Kreisgrenze
━·━·━	Regierungsbezirksgrenze
━·━·━	Bundeslandgrenze

Wasserhaltung:

●	Einleitstellen
▨	Rohrleitung für Wasserhaltung

Geobasisdaten ©Landesamt für Geoinformation und Landentwicklung Baden-Württemberg, www.lgl-bw.de.

TransnetBW GmbH

TRANSNET BW

380-kV-Netzverstärkung Urberach-Weinheim-Karlsruhe
BBPlG-Vorhaben Nr. 19
Abschnitt Süd-3 Weinheim-Rheinau

Arbeitsflächenplan Zusatzplan

für die Genehmigung

Temporäre Arbeitsflächen und Zuwegungen

von Mast 7600/028 bis Mast 7600/036

Gemarkung/Flur	Gemeinde	Landkreis
Heddesheim	Heddesheim	Rhein-Neckar-Kreis

Genehmigungsunterlage Register 3.3

Festgestellt nach §24 NABEG

Bonn, den

-	-	-	-	-	-	-
-	-	-	-	-	-	-
-	-	-	-	-	-	-
-	-	-	-	-	-	-
-	-	-	-	-	-	-
-	-	-	-	-	-	-
-	-	-	-	-	-	-
a	30.07.2026	Aktualisierung zur Neuauslage	LTB	Giesler	Grübnau	Käufl
Index	Datum	Änderung	Firma	Bearbeit.	Geprüft	Freigabe

LTB Leitungsbau GmbH
BA Mannheim

TransnetBW GmbH
Osloer Straße 15-17
70173 Stuttgart

Stuttgart, den 30.07.2026

	Datum	Name
Bearbeitet:	17.05.2021	Giesler
Geprüft:	10.06.2025	Grübnau
Freigabe:	10.06.2025	Käufl

Maßstab der Längen:	1 : 2.500
Maßstab der Höhen:	- - -
Blatt:	02A von 10
Zeichn.-Nr.:	LTB L65 21 114
Stand:	30.07.2026
Anlage:	7600